

1

2

3

4

5

6

A

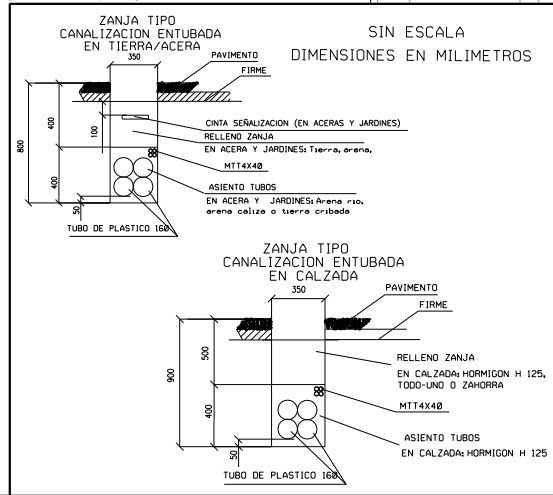
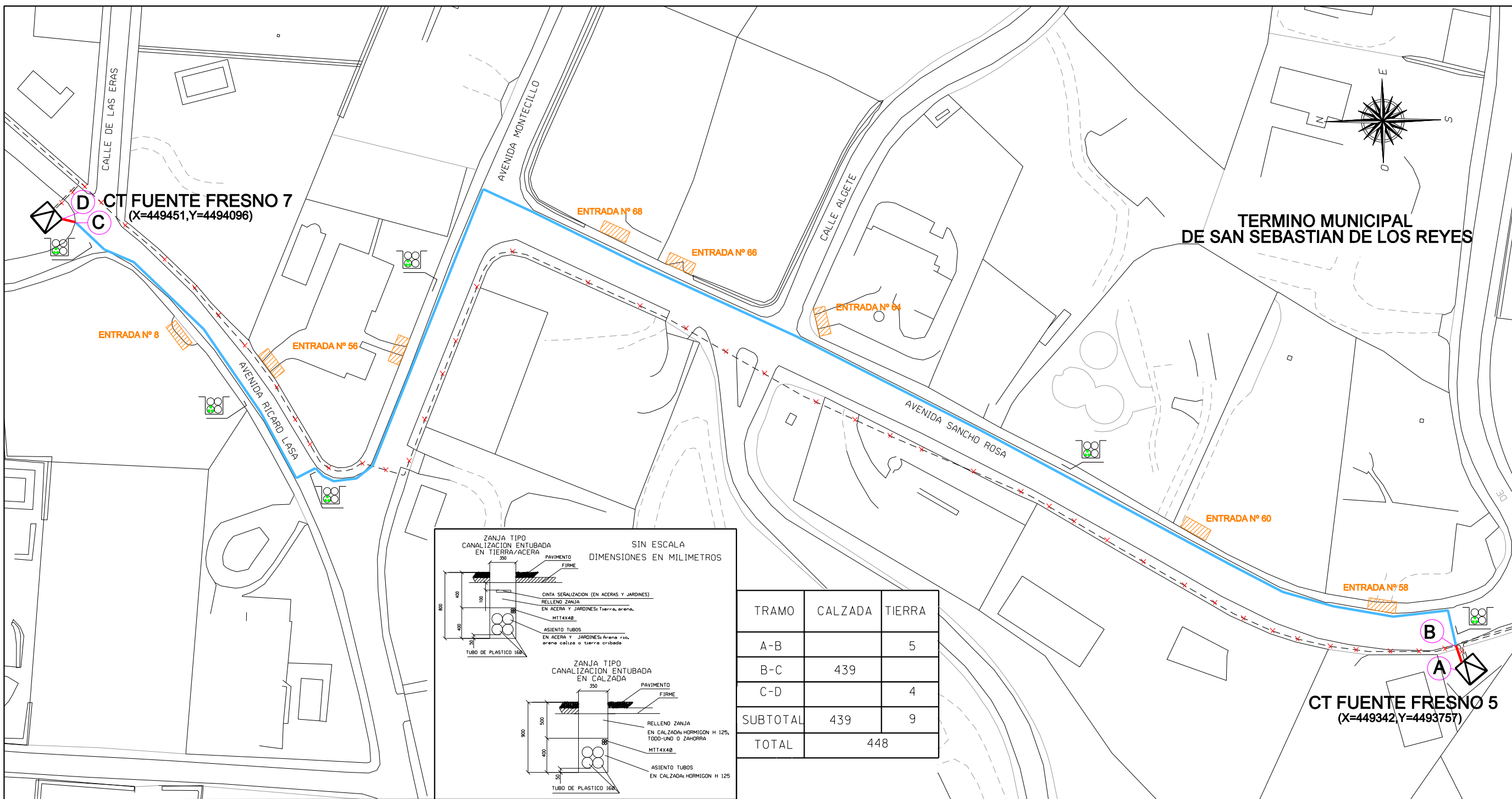
A

B

B

C

C

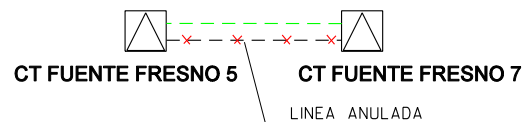


TRAMO	CALZADA	TIERRA
A-B		5
B-C	439	
C-D		4
SUBTOTAL	439	9
TOTAL		448

LEYENDA

- CANALIZACION TIERRA 2T160 —
- CANALIZACION CALZADA 2T160 —
- CABLE HEPR Z1 12/20KV 3x(1x240)mm - - -
- LINEA ELECTRICA SUBTERRANEA EXISTENTE - - -
- LINEA ANULADA x x
- VADOS / ENTRADAS FINCAS —

ESQUEMA PROYECTADO



NIVELES ACTIVOS

NIVELES

BOS LAN

INGENIERÍA Y CONSULTORÍA

REV.	FECHA	DIBUJ.	COMP.	APROB.	CONCEPTO
1	OCT/11	E.P.C.	C.V.V.	L.M.P.	MODIFICACIÓN TRAZADO
0	JUL/11	C.V.V.	E.C.F.	L.M.P.	L.S. M.T. 20kV

SUSTITUCION LINEA SUBTERRANEA M.T. 20 KV DESDE CT FUENTE FRESNO 5 HASTA CT FUENTE FRESNO 7 TERMINO MUNICIPAL DE SAN SEBASTIAN DE LOS REYES		PLANO NUMERO: M11 024 LS-02	
TRAZADO GENERAL		ESCALA	DIN-A3
HOJA	SIGUE HOJA	REV.	
001	—	1	